






1. Дорожные знаки и ограждения установлены в соответствии с ГОСТ 52289-2004 "Технические средства организации дорожного движения. Правила применения дорожных знаков, разметки, светофоров, дорожных ограждений и направляющих устройств".
2. Дорожные знаки и ограждения установлены в соответствии с ГОСТ 52776-2007 "Дороги автомобильные общего пользования. Элементы обустройства. Общие требования".
3. Дорожные знаки и ограждения установлены в соответствии с ГОСТ 52605-2006 "Технические средства организации дорожного движения. Искусственные неровности. Общие технические требования. Правила применения".

Условные обозначения:

 - Дорожный знак по ГОСТ 52289-2004 "Технические средства организации дорожного движения".

 - Направление движения

					003.1-2015-40			
					Проект организации дорожного движения (дислокация дорожных знаков и дорожной разметки) на автомобильных дорогах Видимского городского поселения Нижнеилимского района Иркутской области			
Изм.	Кол.уч	Лист	Идок.	Подпись	Дата	Стадия	Лист	Листов
Разработал		Ивайловский				Обустройство дороги, организация и безопасность движения	П	1
Проверил		Тороев						
ГИП		Артемов						
					Общий план расстановки дорожных знаков Видимское городское поселение (п. Каймоновский)			
					000 СИБПРОЕКТНИИ			